

Джимнивстреча Осень 2013

Промежуточный лагерь

Как попасть в промежуточный лагерь?

	От ПП		всего
1		МКАД х Щелковское шоссе - едем в область.	0 км
2	13 км	Налево на Щелково	13 км
3	6 км	В Щелково всегда по указателю на Фрязино / Фряново	19 км
4	6 км	Во Фрязино по указателям на Фряново (при въезде есть АЗС ЛУКОЙЛ)	25 км
5	13 км	х А107 – по кругу прямо на Фряново	38 км
6	17 км	Во Фряново направо на Ботово / Беседы	55 км
7	8 км	В Ботово налево в сторону Киржач	63 км
8	9 км	В Черново налево на Киржач	72 км
9	8 км	х А108 – направо на Киржач (Последняя АЗС)	80 км
10	0.5 км	Аленино – На светофоре налево в деревню! Деревню проезжаем насквозь.	80.5
11	2.8 км	После спуска поворот налево на песчаную дорогу в лес.	83.5
12	0.5 км	Справа столик с навесом. Координаты Широта: N 56.13457° = 56°8.07' = 56°8'4.5" Долгота: E 38.64205° = 38°38.52' = 38°38'31.4" (градусы / градусы и минуты / градусы и минуты и секунды)	84

Зачем нужен промежуточный лагерь?

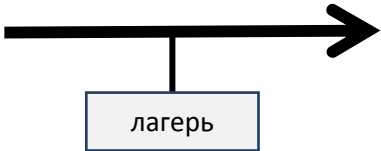

Это точка сбора и начало легенды, вы можете стартовать к основному лагерю сразу, или познакомившись / договорившись с кем-то объединиться для надежности.

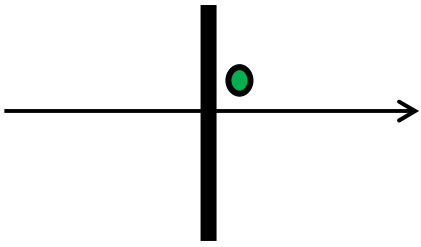
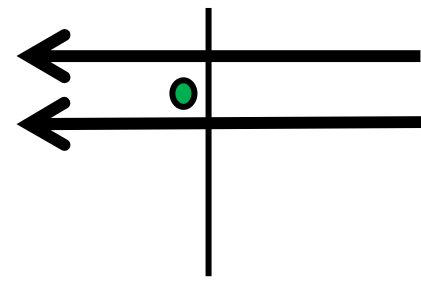
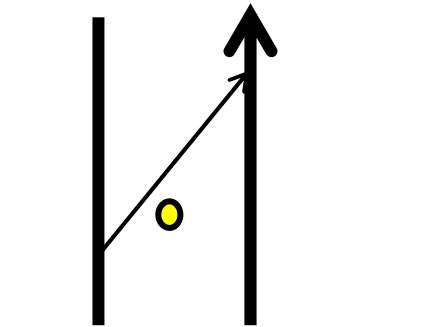
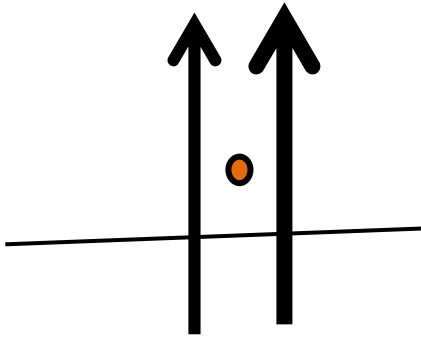

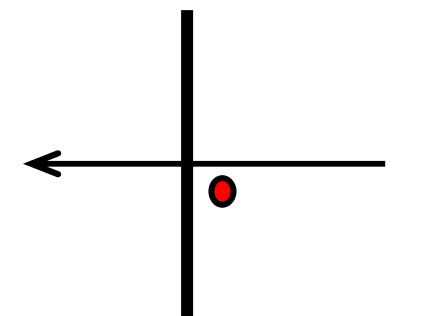
Если в промежуточном лагере никого нету.

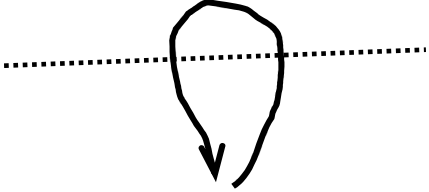
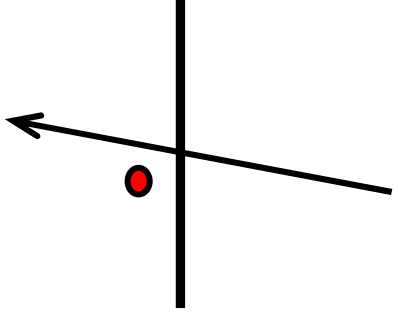
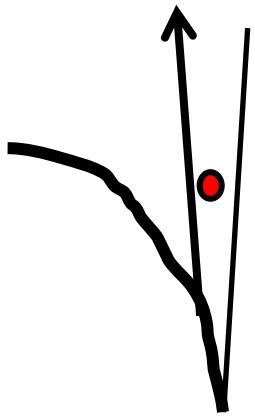
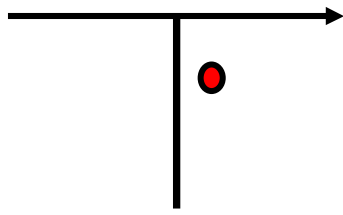
Возможно, вы приехали в пятницу первым или в субботу уже все поехали по легенде далее. Если это не так – подождите или позвоните в рацию FM 21, или 8-926-7025442

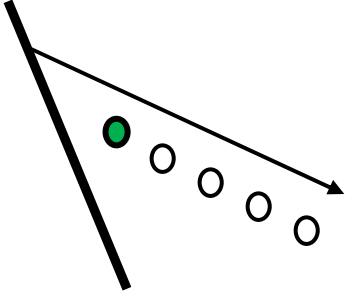
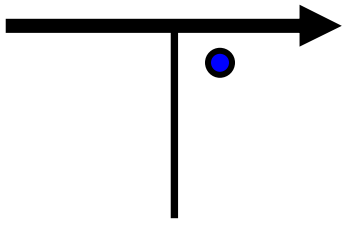
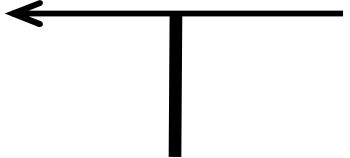
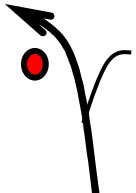

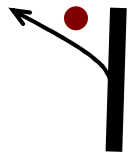
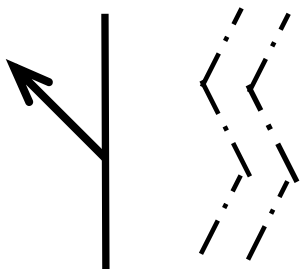
Крайний срок ожидания в субботу утром 10:30, если опоздали – догоняйте или звоните.

Легенда к основному лагерю

Точка		Описание	Цвет метки
0		Старт в лагере, основная дорога на север через вырубку.	
1	в лес 	Прямо в лес, При въезде в лес можно объехать первую лужу справа между деревьев)))))	Зеленая

2		Через 900 метров после въезда в лес, поворот направо, его плохо видно, не пропустите. С песка на траву!	зеленая
3		900 метров проехали по заросшей просеке, поворачиваем налево на двухполосный автобан. Полосу выбираете сами, в зависимости от глубин. Менять полосу разрешается, разметка не сплошная.	зеленая
4		Плыть по автобану ... Никуда не сворачивайте, всегда по главной. В какой-то момент на левой полосе будет глубоко или грязно. Там мы поставили точку 4.	Желтая
5		Еще безумный перекресток. Там на сосне оранжевая точка, нам туда. Туда это прямо. Еще висит красная ложка, если не сорвали.	Оранжевая
6		Ой, главная налево, нам - вам туда! Точка на маленькой сосенке на повороте. НАЛЕВО!	зеленая
7		7ая точка красная, расположена на перекрестке. Точка стоит справа, а вам НАЛЕВО и едем дальше по лесам по полям..	красная

Без номера, без точки	<p>лэп</p> 	<p>Пока не упруемся в тупик. Поднимаем глаза вверх и видим...</p> <p>Если это лэп, значит все верно едем.</p> <p>Или не совсем)))), разворачиваемся на 180 градусов, то есть обратно и обнуляем одометр.</p>	Тут точки нет
8		<p>После того как развернулись под лэп, езжайте по прямой назад (не сворачивая) Через 2 км на перекрестке найдете столбик с надписью</p> <p>2-21 ОСВ-12 3 – 6.4</p> <p>(на столбик мы прикрутили значок) и красную точку «с паровозиком» рядом на дереве (эту вы еще не видели), на этом перекрестке налево.</p>	красная
9		<p>Следующая точка на необычном перекрестке. Тоже красная и тоже «с паровозиком». Тут нужно прямо!, но точка останется по правой руке.</p> <p>Не ошибитесь, далее дорога будет совсем непростая, без луж, без грязи, но совсем без следов. «тропинка».</p> <p>Главное с нее не сойти и не заблудиться. Потому что там будет ручей, а мостик -запруда всего один.</p>	красная
10	<p>на поле направо и вдоль кромки леса</p> 	<p>Поплутав по лесу, вы выезжаете на большое открытое поле, размером с море, но сухое.</p> <p>Где-то в этот момент вы захотите его расцеловать, все равно, что сойти с корабля на сушу.</p> <p>Тут 10ая точка. Опять «с паровозиком».</p> <p>На поле направо и держаться вдоль кромки леса!!! На всех перекрестках правее.</p>	красная

11	<p>Это узкая полоса леса, шириной в 1 -2 дерева, длиной 100 м</p> 	<p>Проехав по полю 2.5 км, увидите узкую полоску леса, на самом краю которой будет 11 точка (на последней сосне.</p> <p>Ее нужно будет обогнуть (т.е. острый угол) и ехать дальше вдоль леса, лес все так же по правой руке.</p>	Зеленая
12		<p>Упретесь в дорогу, вам по ней направо с горки вниз, а потом вверх на соседнее поле.</p> <p>Тут стоит точка № 12, на березе перед спуском.</p>	Синяя
Без точки	<p>Аэродром</p> 	<p>Выехав на поле, увидите полевой аэродром (на картах его не существует), на взлетную полосу не нужно, поворачиваем налево..</p> <p><i>Это не Киржачский аэродром, а совсем неизвестный.</i></p>	Без точки
13		<p>С поля надо свернуть в перелесок левее.</p> <p>Еще одна Красная точка с паровозиком.</p>	Красная
Без номера	<p>на дорогу направо</p> 	<p>Перелесок шириной 150 м, выехав из перелеска вы попадаете на укатанную грунтовку. На ней НАПРАВО.</p> <p>Точку ставить не стали, побоялись что сорвут.</p>	Без точки
14	<p>с дороги налево</p> 	<p>Проехав по широкой укатанной грунтовке всего 200 м, сворачиваете в почти незаметный отворот налево.</p> <p>Если приехали в аэропорт, вы проехали поворот (т.е. ошиблись!).</p>	Коричневая в белом
Финиш		<ol style="list-style-type: none"> 1. Найти такую конструкцию из бревен (1.25 км после последней точки) 2. возьмите левее и найдите горку (спуск к реке). После спуска к реке лагерь. 	